



LE

CENTENAIRE

DE LA

BATAILLE DE LOOS

1915 – 2015

SITES  
À VISITER  
ET  
ÉVÈNEMENTS



---

# SOMMAIRE

---

**2** HISTOIRE DE LA BATAILLE DE LOOS

---

**3** CARTE DE LA LIGNE DE FRONT  
EN 1915

---

**5–22** LES SITES ET PERSONNAGES  
DE LA BATAILLE DE LOOS

5–13 Les communes occupées par les Allemands

14–22 Les communes occupées  
par les troupes britanniques

---

**20–21** CARTE AVEC LES PRINCIPAUX SITES

---

**23–25** LA COLLINE DE NOTRE-DAME  
DE LORETTE

---

**26–36** LES MANIFESTATIONS

27 Grands évènements

28–30 Expositions

31 Commémorations

32 Spectacles

32–33 Conférences

34 Visites guidées

35–36 Animations

---

**37–39** LES CHEMINS DE MEMOIRE  
ET LES OUTILS MULTIMÉDIAS

---

---

# LES SITES ET PERSONNAGES DE LA BATAILLE DE LOOS

---

---

## LES COMMUNES OCCUPÉES PAR LES ALLEMANDS

---

### **LOOS-EN-GOHELLE**

La commune est occupée par les Allemands dès le début de la guerre. Ils établissent dans tout le secteur un formidable réseau de tranchées dotées de plusieurs points fortifiés : c'est notamment le cas de la fosse 15/15bis qui, avec ses chevalements et son terril plat, offre un poste d'observation de choix. Soumise à la rudesse de l'autorité allemande (réquisitions en tout genre, représailles, demandes de rançon, etc.), la population est également confrontée aux nombreux bombardements alliés. La commune de Loos-en-Gohelle est reprise par les Britanniques (15<sup>th</sup> Scottish Division et 47<sup>th</sup> London Division) dès le premier jour de la bataille de Loos, le 25 septembre 1915, notamment grâce à l'intervention d'Emilienne Moreau\*. Ce succès représente le principal gain de la bataille, d'où l'appellation de « bataille de Loos », mais les pertes sont considérables : près de 35 000 blessés et plus de 15 000 morts. L'un des autres objectifs de la bataille, à savoir la « côte 70 » qui ferme l'accès à Lens, ne sera repris qu'en août 1917 par les Canadiens. A la fin de la guerre, la commune de Loos-en-Gohelle est complètement anéantie.

\* voir page 7



## LE MÉMORIAL DE LOOS-EN-GOHELLE ET LE CIMETIÈRE DU DUD CORNER 16

1 812 soldats reposent dans ce cimetière, appelé ainsi du fait du grand nombre d'obus non explosés (Dud en anglais) retrouvés à proximité. Le mémorial qui entoure le cimetière rend hommage aux 20 586 soldats disparus lors de la bataille de Loos de septembre 1915. Il a été inauguré en août 1930 en présence de l'écrivain anglais Rudyard Kipling, dont le fils John\* a été tué durant cette bataille. Le nom de John Kipling a été gravé sur le mémorial jusqu'à la découverte de son corps en 1991.

Route de Béthune à Loos-en-Gohelle –  
www.cwgc.org  
Longitude : 2.772847 – Latitude : 50.379060  
\*Voir page 13

## LOOS-EN-GOHELLE COMMUNAL CEMETERY 17

Le cimetière communal de Loos-en-Gohelle compte 2 tombes de la Première Guerre mondiale.

Chemin de l'église à Loos-en-Gohelle  
Longitude : 2.785905 – Latitude : 50.456285

## SAINT PATRICK'S CEMETERY 18

Ce cimetière aménagé lors de la bataille de Loos par les troupes françaises et britanniques se caractérise par l'agencement assez aléatoire des stèles. Ceci s'explique par sa proximité avec le front et les conditions difficiles dans lesquelles les corps ont été inhumés. Mais la majeure partie des tombes date de 1916 lorsque la 16<sup>th</sup> Irish Division assure la défense du secteur. Fermé en 1918, il reçoit après la guerre des tombes provenant des champs de bataille entre Loos et Hulluch. Il contient 583 tombes dont 41 non identifiées et 23 qui, détruites par un obus, ont été remplacées par des stèles spécifiques. Ce cimetière compte également 54 tombes de soldats français.

Rue Alexandre Maniez à Loos-en-Gohelle  
Longitude : 2.788698 – Latitude : 50.456889



## MAISON D'EMILIENNE MOREAU 19

Jeune femme loossoise, elle est devenue célèbre pour de nombreux faits de bravoures durant l'occupation du village de Loos-en-Gohelle lors de la Première Guerre mondiale. Son héroïsme est notamment salué lors de la prise de la fosse 15 par les Britanniques. Déjouant la vigilance des Allemands, Emilienne Moreau réussit à avertir les soldats écossais du régiment des Black Watch du danger des mitrailleuses allemandes embusquées sur ce pont. Elle reçoit différentes distinctions : croix de guerre, médaille militaire britannique, médaille de l'ordre de Saint-Jean-de-Jérusalem et croix de chevalier de la Légion d'honneur.

Maison située à l'angle des rues Condé et Maniez à Loos-en-Gohelle.  
Longitude : 2.792139 – Latitude : 50.457154



## MUSÉE ALEXANDRE VILLEDIEU DE LOOS-EN-GOHELLE 20

Installé à Loos-en-Gohelle, le musée Alexandre Villedieu rassemble une collection d'objets liés à la Première Guerre mondiale trouvés pour la plupart dans la commune.

Animé par l'association « Loos Sur les traces de la Grande Guerre », ce musée rend compte de la vie quotidienne des soldats dans les tranchées et de celle des habitants en zone occupée. Sont également évoquées les batailles qui ont marqué la ville en 1915 et 1917 dans lesquelles de nombreux soldats du Commonwealth étaient engagés.

Foyer Omer Caron -1<sup>er</sup> étage  
Place de la République –  
62750 Loos-en-Gohelle  
Longitude : 2.792450 – Latitude : 50.457290  
Tél : 06 09 46 48 65  
<http://loos1915.pagesperso-orange.fr>

A l'occasion du Centenaire de la Bataille de Loos :  
ouverture le vendredi de 9h30 à 12h00 et de 14h00 à 17h00,  
le samedi de 15h00 à 17h00  
et le dimanche de 9h30 à 12h00 et de 14h00 à 17h00.  
Sinon ouverture sur RDV.  
Tarif : 3 €

---

**LA FOSSE 15/15BIS  
RUE RENÉ CASSIN  
ET LE TERRIL DU 15  
À LOOS-EN-GOHELLE 21 ET 22**

---

La fosse 15/15bis est exploitée par la Société des Mines de Lens. Situés sur la commune de Loos-en-Gohelle, les deux puits de cette fosse sont chacun surmontés d'un chevalement, reliés l'un à l'autre par un pont métallique. Au sud s'étend un terril plat d'environ 22m de haut. Les Allemands font de cet ensemble une position stratégique de leur ligne de défense, que les soldats britanniques surnomment « Tower Bridge » en référence à sa forme singulière qui leur rappelle le célèbre pont de Londres. La fosse est remise en service après le conflit. Le « Tower Bridge » n'est toutefois pas reconstruit.

**Rue René Cassin à Loos-en-Gohelle**  
Longitude : 2.796186 – Latitude : 50.456586



---

**LOOS BRITISH CEMETERY 23**

---

Ce cimetière, connu à l'origine sous le nom de Loos Provisional Cemetery, est situé à proximité immédiate du terril du 15. Il est aménagé en juillet 1917 par le Corps d'armée canadien qui a installé une ambulance de campagne tout près. Plus de 2 750 tombes provenant de petits cimetières des communes alentours (Vermelles, Liévin, Loos-en-Gohelle, Courcelles-les-Lens) sont regroupées ici après la guerre. Il s'agit pour la plupart de soldats tombés pendant la bataille de Loos. Les deux-tiers des corps ne sont cependant pas identifiés. Des stèles spécifiques ont été érigées pour 2 soldats britanniques et 4 soldats canadiens qui sont supposés être enterrés dans l'enceinte du site. D'autres stèles remplacent les tombes de 44 Canadiens et de 12 Britanniques suite à leur destruction par un obus. En mars 2014, 20 soldats britanniques découverts à Vendin-le-Vieil ont été inhumés dans ce cimetière.

**Rue Roger Salengro à Loos-en-Gohelle**  
Longitude : 2.797390 – Latitude : 50.451537



---

**TERRILS DU 11/19  
À LOOS-EN-GOHELLE  
(DOUBLE CRASSIER) 26**

---

Le secteur de la bataille de Loos compte de nombreux terrils qui représentent autant de positions stratégiques tant pour les Allemands, que pour les Britanniques. En dehors de la fosse 15/15bis à Loos-en-Gohelle, les Allemands sont également maîtres du « double crassier » qui offre une vue remarquable sur le champ de bataille. Ce terril plat, qui a en grande partie disparu aujourd'hui, était composé des déchets d'extraction des fosses 11 et 16 et formait une sorte de patte d'oie. Il était alors situé approximativement au pied des actuels terrils jumeaux du 11/19 qui n'existaient pas encore lors de la Première Guerre mondiale. De terribles combats opposent Allemands et Britanniques à cet endroit.

**Rue de Bourgogne à Loos-en-Gohelle**  
Longitude : 2.778537 – Latitude : 50.445652

## AUCHY-LES-MINES

### L'HOHENZOLLERN REDOUBT 7

Point fortifié sur les lignes allemandes dominant le no man's land et élément clé de la bataille de Loos, il fait l'objet d'attaques britanniques dès le premier jour, souhaitant protéger le terribil plat appelé « The Dump ». Attaquée le 25 septembre 1915 par la 9<sup>th</sup> Division, elle est pratiquement anéantie. La 12<sup>th</sup> (Eastern Division) est largement impliquée début octobre. Le poète Charles Hamilton Sorley est tué ici avec la 7<sup>th</sup> Suffolks. Le 13 octobre 1915, la 46<sup>th</sup> (North Midland) Division attaque de nouveau la position pour reprendre la Redoute et la Fosse 8. La Redoute reste définitivement aux mains des Allemands. Lors de cette bataille, le Capitaine Fergus Bowes-Lyon, frère de la future Reine-Mère Elizabeth du Royaume-Uni est tué par un obus le 27 septembre 1915 à l'âge de 26 ans. Aujourd'hui, seules les traces des cratères de mines sont encore visibles.

### MONUMENT À LA 46<sup>TH</sup> DIVISION NORTH MIDLAND 6

Le Monument à la 46<sup>th</sup> Division North Midland est une colonne en pierre de Portland, coupée suivant un angle de 46°, sur laquelle sont apposés les noms et les insignes des différents bataillons britanniques. Le monument honore les 3 763 soldats de la 46<sup>th</sup> Division North Midland qui sont tombés le 13 octobre 1915 en voulant s'emparer d'une partie de la Redoute Hohenzollern tenue par les Allemands lors de la bataille de Loos. Il est inauguré le 13 octobre 2006, jour du 91<sup>e</sup> anniversaire de l'attaque de la 46<sup>th</sup> Division.

Rue de Douai à Auchy-les-Mines  
Longitude : 2.778704 – Latitude : 50.500271



### THE LONE TREE 10

The Lone Tree ou Arbre solitaire est indiqué sur les cartes du front du champ de bataille de Loos. Il se trouve dans le no man's land, entre les lignes de front allemandes et britanniques. Tel un curseur, visible à des centaines de mètres dans ce paysage plat, il sert de point de repère aux Britanniques pour avancer sur le champ de bataille. Le 25 septembre 1915, les 2<sup>nd</sup> King's Royal Rifle Corps, 1<sup>st</sup> Loyal North Lancs et 10<sup>th</sup> Gloucestershire Regiment combattent ensemble près de cet arbre, suivis du 2<sup>nd</sup> Royal Sussex Regiment et du London Scottish. L'arbre, bien qu'endommagé par les tirs de mitrailleuses allemands, survit et refleurit. Après la bataille, il est coupé et les morceaux sont emportés par des soldats britanniques en souvenir.

Un cerisier est replanté à cet endroit le 25 septembre 1995, à l'occasion du 80<sup>e</sup> anniversaire du premier jour de la bataille de Loos et un mémorial est posé au pied. Il porte une inscription traduite en anglais, français et allemand pour symboliser la nouvelle unité européenne : « Arbre solitaire replanté en mémoire de tous ceux qui ont perdu la vie à la bataille de Loos ».

D 39 (direction Hulluch-Vermelles), après le Saint Mary's A.D.S. Cemetery, prendre le chemin à gauche puis le chemin à travers champ à gauche - Vermelles

Longitude : 2.764973 – Latitude : 50.488147

### LE RUTOIRE FARM 9

Le Rutoire Farm est un ensemble de fermes situé derrière la ligne de front britannique près du village de Vermelles utilisé comme quartiers généraux avancés et poste de secours avancé par le Corps Médical de l'Armée Royale durant la bataille de Loos en 1915. En 1916, un bunker d'observation est construit derrière la ferme.

VERMELLES, D. 39 (direction Hulluch-Vermelles), après le Saint Mary's Advanced Dressing Station Cemetery, prendre la petite route à gauche jusqu'à un ensemble de fermes. La maison porte une pancarte (Le Rutoire) sur la façade. Le site est une propriété privée.  
Longitude : 2.765973 – Latitude : 50.488147

## HAISNES

Haisnes reste sous l'occupation allemande durant la guerre. Toutefois, une partie de la commune est gagnée par les troupes britanniques durant la bataille de Loos.

Le 25 septembre 1915, la plus grande offensive effectuée par l'Armée britannique commence dans le but d'attaquer les lignes ennemies au nord de Lens. Un total de 60 000 hommes est assigné au combat. Cet affrontement est le théâtre de plusieurs nouveautés comme l'utilisation de gaz toxiques par les Britanniques. La bataille est un échec cuisant avec plus de 20 000 morts côté britannique.



### SAINT MARY'S A.D.S. CEMETERY 11

Le Saint Mary's A.D.S. Cemetery dont le nom vient d'un poste avancé de premiers soins « Saint Mary's Advanced Dressing Station » est établi à l'endroit même de la bataille de Loos-en-Gohelle. Il est construit après l'Armistice afin de regrouper les sépultures des soldats tombés en septembre et octobre 1915 sur le champ de bataille. Il contient les tombes de 1 790 soldats britanniques et 19 Canadiens dont seulement 218 sont identifiées. C'est dans ce cimetière qu'on

trouve la tombe de John Kipling. Derrière le Saint Mary's A.D.S. Cemetery, se trouvent les Ninth Avenue Cemetery et Bois-Carre Military Cemetery qui abritent également des tombes datant de la bataille de Loos.

D 39 (direction Hulluch-Vermelles)  
à Haisnes  
Longitude : 2.78906 – Latitude: 50.48573

## JOHN KIPLING

Alors qu'il aurait pu être déclaré inapte en raison de sa myopie, John Kipling, fils de Rudyard Kipling (Prix Nobel de littérature en 1907, auteur du célèbre *Livre de la Jungle*), s'engage afin de ne pas décevoir son père, fort attaché à l'engagement patriotique. Il intègre, grâce à lui, le régiment des Irish Guards comme lieutenant. Il est tué lors de sa première action le 27 septembre 1915, à l'âge de 18 ans, lors de la bataille de Loos et est porté disparu. A la fin de la guerre, son nom est inscrit au Loos Memorial. En 1992, les recherches menées par la CWGC concluent avec certitude que John Kipling repose au Saint Mary's A.D.S. Cemetery.



✚ Tombe de John Kipling : Rang 7 D, 2<sup>ème</sup> stèle en partant de la gauche. La tragédie de perdre son fils à la guerre pousse Rudyard Kipling à s'investir dans la CWGC. On lui doit ainsi la phrase « Their name liveth for evermore / Leur nom vivra à jamais » gravée sur la Pierre du Souvenir présente dans les cimetières du Commonwealth et la mention « A soldier of the Great War, Known unto God / Un soldat de la Grande Guerre, connu de Dieu seul » inscrite sur chaque tombe de soldat inconnu.

## HULLUCH

La commune d'Hulluch est occupée par les Allemands dès le début du conflit. Située entre la Redoute Hohenzollern et le village de Loos, légèrement en contrebas des tranchées britanniques, elle constitue un des nombreux objectifs de la bataille de Loos. Au premier jour de la bataille, après de pénibles affrontements, les troupes britanniques parviennent à prendre la première tranchée allemande avec l'espoir de libérer l'ensemble du village d'Hulluch. Mais les quelques mètres gagnés sont finalement perdus, faute de renforts. Comme les villages voisins, Hulluch est complètement détruit à la fin de la guerre.

# LES COMMUNES OCCUPÉES PAR LES TROUPES BRITANNIQUES

## CUINCHY

Pendant presque toute la durée de la guerre, Cuinchy se situe juste derrière la ligne de front et est une cible de choix pour les Allemands dont l'objectif consiste à franchir le canal. La commune est détruite à 90%.

### WOBURN ABBEY CEMETERY 2

Le Woburn Abbey Cemetery est ouvert par le Royal Berkshire Regiment en juin 1915 et fermé en janvier 1916. Le terme de Woburn Abbey vient d'une maison, dénommée ainsi, qui était utilisée à proximité comme quartier général de bataillon et hôpital. Plusieurs tombes sont ajoutées en avril 1918. Après l'Armistice, des tombes de champs de bataille environnants sont regroupées dans le cimetière. Il contient les tombes de 547 soldats britanniques et 12 Canadiens.

Rue Julien Clément à Cuinchy  
Longitude : 2.7506 – Latitude : 50.51686

### GUARDS CEMETERY, WINDY CORNER 1

Le Guards Cemetery, Windy Corner est conçu par Charles Holden. Ouvert par la 2<sup>nd</sup> Division en janvier 1915, il est utilisé principalement par la 4<sup>th</sup> Guards Brigade. De nombreuses tombes datent de la bataille de Loos. Fermé à la fin mai 1916, il est ré-ouvert après l'Armistice pour le regroupement de tombes des champs de bataille de Neuve-Chapelle, d'Aubers et de Festubert. Il contient les tombes de 3 402 Britanniques, 32 Canadiens et 9 Indiens.

Rue Marcelin Berthelot à Cuinchy  
Longitude : 2.74165 – Latitude : 50.5288

## GRENAY

Grenay est située à proximité immédiate du front. Les Français puis les Britanniques y développent un important réseau de tranchées notamment dans le secteur des fosses 5 et 11 de la Compagnie des Mines de Béthune et des cités qui y sont associées (cité 5, cité dite « du Maroc », cité 11, cité Belgique, cité des Jardins). Ces sites deviennent des cibles systématiques de l'artillerie allemande. Un grand nombre d'habitants est contraint d'évacuer la ville face à la violence des bombardements. A la fin de la guerre, tout est à reconstruire.



### LE CIMETIÈRE DU MAROC À GRENAY 25

Ce cimetière, commencé par les troupes françaises en août 1915 a ensuite été utilisé comme cimetière de front recevant les corps des ambulances de campagne suite aux batailles qui ont conduit à la prise de Loos le 25 septembre 1915. Il contient des tombes issues des champs

de bataille et cimetières alentours, regroupées après l'Armistice. Un petit mémorial a été érigé, consacré aux disparus qui n'ont pas de sépultures connues.

Rue Casimir Beugnet à Grenay  
Longitude : 2.747380 – Latitude : 50.447290

## MAZINGARBE

Pendant la Première Guerre mondiale, la commune de Mazingarbe, qui est située à l'arrière des tranchées britanniques, constitue un lieu de cantonnement. Les soldats utilisent notamment les fosses 3 et 7 de la Compagnie des Mines de Béthune comme postes d'observation. Un hôpital de campagne et divers postes de secours sont également installés dans le village. Lors de la bataille de Loos, de nombreux blessés y sont acheminés via les cavaliers miniers du secteur. En fonction de leurs blessures, les soldats sont soignés sur place ou dirigés vers Noeux-les-Mines. A la fin de la guerre, le village est en grande partie détruit.

---

### ESPACE CULTUREL DE LA FERME DUPUICH 13

---

Cette ancienne ferme sert de lieu de cantonnement pendant le conflit. Des soldats profitent des moments d'accalmie pour graver des inscriptions sur la pierre calcaire des murs, laissant ainsi une trace de leur passage. Certains de ces graffitis, toujours visibles, ont fait l'objet d'une mise en valeur spécifique dans le cadre de la réhabilitation du lieu qui a été transformé en espace culturel en avril 2015.

3 rue Lefebvre à Mazingarbe  
Longitude: 2.718464 – Latitude: 50.471876



---

### MAZINGARBE COMMUNAL CEMETERY AND EXTENSION 12

---

Installé à côté du cimetière communal, ce cimetière militaire est utilisé de juin 1915 à février 1916 notamment pour enterrer les nombreux soldats décédés dans les postes de secours tout proche. Il rassemble 108 tombes de soldats britanniques et 24 tombes de soldats français. Une extension est créée à partir d'avril 1916 et utilisée jusqu'en octobre 1918. Elle compte 248 stèles britanniques et 2 tombes de soldats allemands.

Rue de Carency à Mazingarbe  
Longitude : 2.713526 – Latitude : 50.468161



---

### FOSSE 7 MILITARY CEMETERY 15

---

Érigé à proximité de l'ancienne fosse 7 de la Compagnie des Mines de Béthune, ce cimetière est mitoyen des jardins de la cité minière voisine. Il est établi par les troupes françaises en mai 1915 puis utilisé par les Britanniques de juin 1915 à avril 1917. Des ambulances de campagne sont installées dans les maisons situées en face du cimetière durant la bataille de Loos. Ce cimetière est aussi appelé « Quality street » en référence au nom de la tranchée qui y conduisait. Il compte plus d'une centaine de tombes de la Première Guerre mondiale dont une dizaine non identifiées. 17 tombes détruites par un obus ont par la suite été remplacées par des stèles spécifiques.

Rue Montaigne à Mazingarbe  
Longitude: 2.75657 – Latitude: 50.46534

---

### PHILOSOPHE BRITISH CEMETERY 14

---

Ce cimetière, qui compte 1 996 sépultures (dont 277 soldats inconnus), est situé près de l'ancienne fosse 3 de la Compagnie des Mines de Béthune. Il est commencé en août 1915 pour enterrer les soldats ramenés de la première ligne, pris en charge dans les postes de secours à proximité. La majeure partie des tombes datent cependant d'avril ou de novembre 1916 et de septembre 1917. Lors de la construction du mémorial du Dud Corner à Loos-en-Gohelle, les tombes de 41 hommes du 9<sup>th</sup> Black Watch tués lors de la bataille de Loos sont déplacées dans ce cimetière.

Accès par un chemin de terre  
par la rue Alexandre Dumas  
Longitude : 2.741668 – Latitude : 50.470939

## BULLY-LES-MINES

La commune de Bully-les-Mines se trouve à l'arrière du front pendant le conflit. Elle sert de lieu de cantonnement, d'abord aux troupes françaises puis aux troupes britanniques. Un hôpital de campagne y est installé dès octobre 1914. Bully devient également une « place forte » où de nombreuses batteries d'artilleries sont installées. Les canons de longue portée sont déplacés à l'aide du réseau ferré de la Compagnie des Mines de Béthune pour atteindre au mieux les lignes allemandes. Dès lors, la commune subit de terribles bombardements de la part des Allemands. De nombreux civils sont tués, notamment des mineurs de la Compagnie des Mines de Béthune qui travaillent dans les quelques fosses restées en activité malgré les combats pour soutenir l'effort de guerre.

### BULLY-GRENAY COMMUNAL CEMETERY EXTENSION 24

Bully-Grenay fait référence au nom donné à la gare desservant chacune de ces deux communes. Le cimetière communal de Bully-les-Mines comporte deux extensions. La partie française est établie par les troupes françaises puis reprise par les forces britanniques de juin 1915 à juin 1916. Elle compte 240 tombes de soldats français et 91 tombes de soldats britanniques. Une seconde extension exclusivement britannique est mise en place à partir d'avril 1916 jusqu'en octobre, et réutilisée d'avril 1917 à mars 1918. La plupart des tombes datent de cette période. Après la guerre, 168 tombes provenant de petits cimetières des champs de bataille à l'est de Grenay y sont regroupées.



Aujourd'hui il rassemble 803 tombes britanniques de la Première Guerre mondiale. Parmi elles, 141 sont non identifiées et 2 stèles commémorent des soldats inhumés à Sallaumines mais dont les tombes n'ont pas été retrouvées. Ce cimetière contient également la tombe d'un soldat de la Seconde Guerre mondiale.

Rue de l'Égalité à Bully-les-Mines  
Longitude : 2.717203 – Latitude : 50.446963

## VERMELLES

Le village de Vermelles est sous l'occupation allemande dès le mois d'octobre jusqu'au 7 décembre 1914 lorsqu'il est gagné par les troupes françaises. Pendant près de deux mois, les Français de la 10<sup>ème</sup> Armée se battent à partir de Noyelles-les-Vermelles et Mazingarbe pour récupérer le village, et parviennent à reprendre le château et son parc, par le biais d'opérations de sape et de mine, le 1<sup>er</sup> décembre. Le 7, les Allemands se replient sur Auchy-les-Mines. Par la suite, le château de Vermelles est utilisé comme dispensaire en 1915 durant la bataille de Loos.

### L'ABBÉ JULES DUCOURANT (2 JUILLET 1856-14 OCTOBRE 1914 À VERMELLES)

L'abbé Ducourant, curé de la paroisse de Vermelles, est exécuté le 14 octobre 1914 pour espionnage sur ordre du Colonel Von Saint Ange, après avoir envoyé des signaux lumineux du haut du clocher de l'église et renseigné les troupes françaises. Son nom est inscrit sur le monument aux morts, à côté de l'église.

### VERMELLES BRITISH CEMETERY 8

Le Vermelles British Cemetery construit par Sir Herbert Baker compte 1936 tombes. Il est commencé en août 1915 au cours de la bataille de Loos quand le château était utilisé comme poste de secours.

Rue Florent Evrard à Vermelles  
Longitude : 2.729008 – Latitude : 50.475711

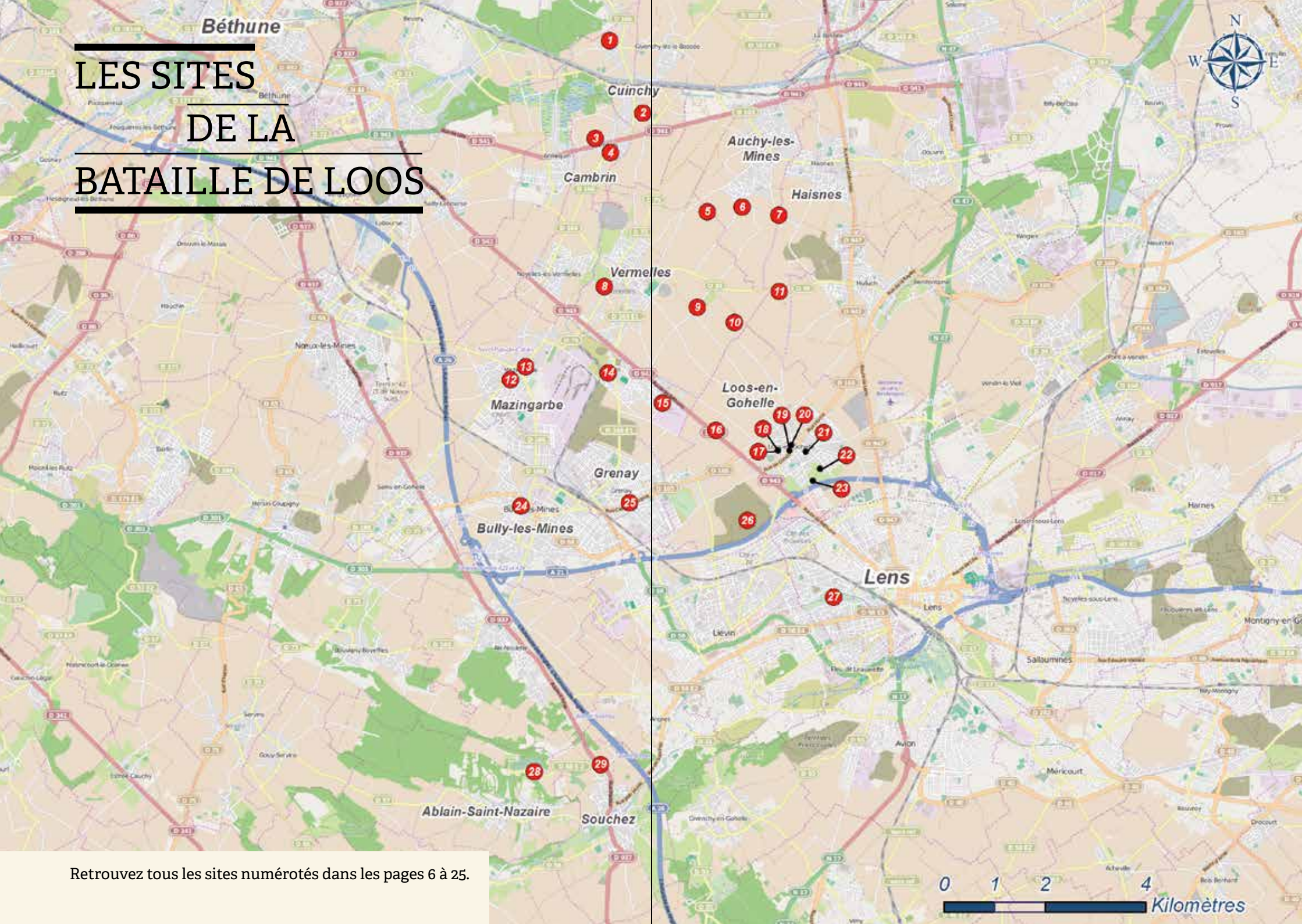
### QUARRY CEMETERY 5

Le Quarry Cemetery est utilisé de juillet 1915 à juin 1916 pour enterrer les soldats tombés lors des assauts de la fosse 8 et de la Redoute Hohenzollern. Il doit son nom à son aménagement dans une ancienne carrière mentionnée sur les cartes du front. Il est sérieusement endommagé par les bombardements, c'est pourquoi de nombreuses stèles portent les mentions « Buried near this spot » (« Enterrés près de cet endroit »). Il contient les tombes de 139 soldats britanniques et 1 Allemand.

Rue de Vermelles à Vermelles  
Longitude : 2.771863 – Latitude : 50.503442



# LES SITES DE LA BATAILLE DE LOOS



Retrouvez tous les sites numérotés dans les pages 6 à 25.

0 1 2 4 Kilomètres

## CAMBRIN

Le village de Cambrin est, un temps, le siège d'un quartier général de brigade des forces britanniques. Pendant toute la durée de la guerre, il est relativement épargné, se trouvant à environ 800 mètres de la ligne de front.

### CAMBRIN CHURCHYARD EXTENSION 4

Le Cambrin Churchyard Extension, conçu par Charles Holden, est utilisé pour enterrer les soldats tombés en première ligne jusqu'en février 1917. Trois tombes sont ajoutées en 1918. Il est remarquable pour son grand nombre de tombes regroupées par bataillons : 79 tombes du 2<sup>nd</sup> Argyll and Sutherland Highlanders et les 15 tombes du 1<sup>st</sup> Cameronians (Rang C), 35 tombes du 2<sup>nd</sup> Royal Welch Fusiliers et les 115 tombes du 1<sup>st</sup> Middlesex (Rang H), toutes datées du 25 septembre 1915, premier jour de la bataille de Loos. Il contient les tombes de 1 210 Britanniques, 98 Français, 3 Allemands, 1 Belge et 1 Indien.

Rue de Noyelles, derrière l'église à Cambrin  
Longitude : 2.739039 – Latitude : 50.508077

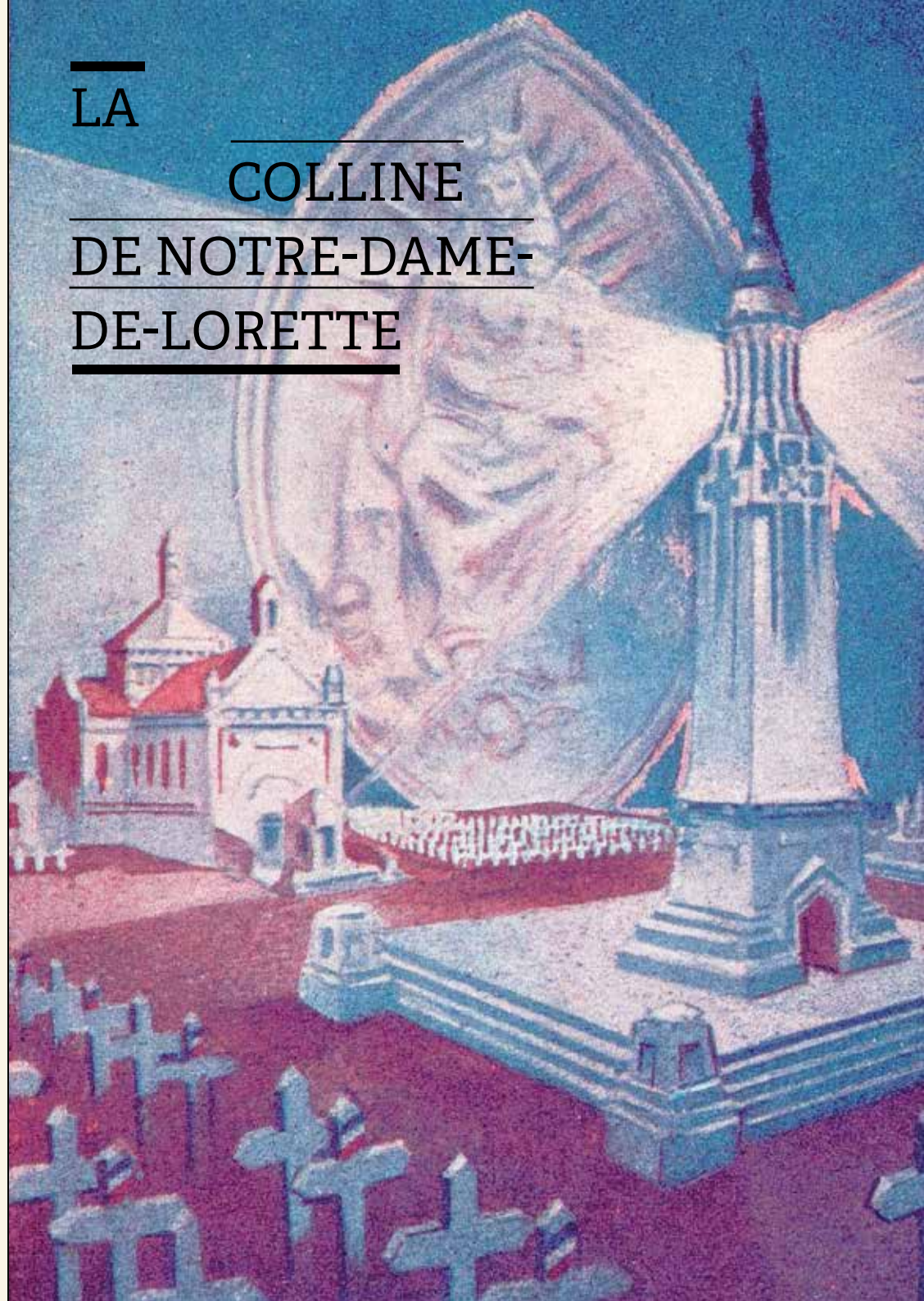
### CAMBRIN MILITARY CEMETERY 3

Le Cambrin Military Cemetery, également appelé Cambrin Chateau Cemetery, conçu par Charles Holden, est ouvert en février 1915 et utilisé comme cimetière de front jusqu'en décembre 1918. Il contient de nombreuses tombes de soldats morts au cours de la bataille de Loos. Au Rang D, on trouve les sépultures de 57 officiers et soldats du 1<sup>st</sup> King's Liverpool Regiment tombés le premier jour de la bataille, le 25 septembre 1915. Il contient les tombes de 819 soldats britanniques, 1 Sud-Africain et 2 Allemands.

N41 à Cambrin, derrière le café  
Longitude : 2.73702 – Latitude : 50.51227



# LA COLLINE DE NOTRE-DAME- DE-LORETTE





## LA NÉCROPOLE NATIONALE DE NOTRE-DAME-DE-LORETTE 28

Ce site, qui rassemble le plus grand nombre de tombes militaires individuelles en France, a été l'un des principaux champs de bataille de la Première Guerre mondiale en Artois.

Promontoire stratégique occupé par les Allemands dès le début du conflit, la colline de Notre-Dame-de-Lorette est marquée par de terribles combats jusqu'à sa reprise par les Français en mai 1915. Les pertes sont telles qu'elle est surnommée « la colline aux 100 000 morts ».

À l'issue du conflit, décision est prise d'y ériger un cimetière regroupant les soldats tués sur les fronts de Flandres et d'Artois. Inauguré en 1925, il rassemble 20 000 tombes individuelles et les restes de plus de 22 000 soldats inconnus dans 8 ossuaires. Au centre du cimetière sont élevées une basilique, qui remplace une petite chapelle détruite en 1914, et une

tour de 52m en guise de « lanterne des morts ». Ces édifices d'inspiration romano-byzantine sont l'œuvre de l'architecte Louis-Marie Cordonnier. Le site offre un beau panorama sur le Bassin minier et les collines d'Artois. Depuis 1928, l'association des Gardes d'honneur de Notre-Dame-de-Lorette, qui compte près de 4 000 membres aujourd'hui, accueille le public sur le site et aide les familles à retrouver la tombe d'un défunt.

**Horaires d'ouverture : nécropole accessible librement de 8h30 à 16h15 d'octobre à mars ; de 9h à 17h30 d'avril à mai ; de 9h à 18h30 de juin à août ; de 9h à 17h30 en septembre**  
Présence sur le site de l'association des Gardes d'Honneur du dimanche des Rameaux au 11 novembre (03 21 29 30 62).  
Accès libre  
Route Départementale 58 E3 – 62153 Ablain-Saint-Nazaire.  
Longitude : 2.722260 – Latitude : 50.399648



## LE MÉMORIAL INTERNATIONAL DE NOTRE-DAME-DE-LORETTE

28

Au sommet du plateau de Notre-Dame-de-Lorette sur la commune d'Ablain-Saint-Nazaire, face à la Nécropole nationale française, le Conseil régional Nord-Pas-de-Calais a érigé un monument international qui, pour la première fois, dépasse les mémoires nationales de la tragédie. C'est l'un des plus grands mémoriaux au monde, puisqu'il réunit 580 000 noms, présentés par ordre alphabétique, sans distinction de nationalités, amis et ennemis d'hier mélangés. Le lauréat du concours, l'architecte Philippe Prost, a conçu un monument magnifique en forme d'ellipse, à la fois respectueux et puissant. Il a été inauguré le 11 novembre 2014.

Route Départementale 58 E3 – 62153 Ablain-Saint-Nazaire.  
Longitude : 2.722260 – Latitude : 50.399648



## LENS'14-18 – CENTRE D'HISTOIRE GUERRE ET PAIX 29

Etabli au pied de la colline de Notre-Dame-de-Lorette, à Souchez, ce nouveau musée présente l'histoire de la Grande Guerre sur le sol du Nord-Pas de Calais. Près de 400 photographies d'époque sont exposées en grand format. Des cartographies dynamiques illustrent les différentes offensives et une vingtaine de films d'archives immergent le visiteur dans le premier conflit mondial.

102 rue Pasteur- 62153 Souchez.  
Tél : 03 21 74 83 15  
Longitude : 2.738739 – Latitude : 50.401618

Entrée gratuite. Audioguide : 3 €  
Ouvert du mardi au dimanche de 10h à 18h du 1<sup>er</sup> juin au 30 septembre.  
Fermeture à 17h du 1<sup>er</sup> octobre au 31 mai.  
Fermé du 4 au 31 janvier.

# LES MANIFESTATIONS

## GRANDS EVENEMENTS



Les 12 et 13 septembre:  
**RECONSTITUTION  
D'UN VILLAGE  
EN 1915**

« Le carnet vert » à Vendin-le-Vieil propose une reconstitution en costumes d'époque avec la Cie du scénographe. Comédiens et musiciens vous font revivre le quotidien d'un village situé à proximité de la ligne de front. Découvrez le Cabaret Rouge, ses comptoirs, son ambiance, un cinéma de l'époque ou encore la Reich-bank postale ou le théâtre aux Armées. Une parade aura lieu dans les rues le dimanche matin.

**Gratuit**  
**Horaires :** 10h00 – 18h00.  
**Lieu :** Place de la Mairie à Vendin-le-Vieil

**Rens. :** Le carnet Vert –  
03 21 67 77 81 –  
lecarnetvert@gmail.com



Les 19 et 20 septembre:  
**MEETING AÉRIEN  
DE LENS**

Placé sous le thème de la bataille de Loos, le meeting aérien franco-britannique offre au public plus de 6 heures de spectacle aérien. Il alterne démonstrations d'aéronefs civils et militaires récents et de collection, voltige aérienne et vols en patrouille. L'aérodrome est également le lieu d'animations et d'expositions diverses et une grande exposition statique d'aéronefs est ouverte au public dès le début de matinée.

**Gratuit**  
**Lieu :** Aérodrome de Lens-Bénifontaine. Stationnement sur le parking du Parc des Cytises

**Rens. :** 06 09 50 31 52 –  
organisation@meeting-air-lens.com –  
www.meeting-air-lens.com

# EXPOSITIONS



Du 21 septembre  
au 2 octobre :  
**RÉTROSPECTIVE  
DE L'ANNÉE 1915**

Le comité historique de Mazingarbe propose une exposition retraçant l'histoire du front pendant l'année 1915. Présentée dans l'espace culturel de la Ferme Dupuich, qui abrita les soldats britanniques cantonnés juste avant la bataille de Loos. Vous pourrez d'ailleurs découvrir les nombreux graffitis témoignant de leur présence.

**Gratuit**  
**Horaires :** lundi, mardi,  
jeudi, vendredi  
13h30 – 18h30  
mercredi/samedi  
10h – 12h, 13h30 – 18h30.

**Lieu :** Espace culturel  
de la Ferme Dupuich –  
3 rue Lefebvre à Mazingarbe  
**Rens. :** 03 21 69 20 90



Du 23 septembre  
au 9 octobre :  
**LARTOIS AU CŒUR  
DE LA GRANDE  
GUERRE EN 1915**

L'exposition présente la situation locale avant les batailles d'Artois, les différents événements militaires et la commémoration de ces batailles à travers les sites de mémoire et les témoignages d'artistes combattants. Des objets militaires d'époque apporteront une dimension sensible et concrète à l'exposition.

**Gratuit**  
**Horaires :** mardi, jeudi,  
vendredi 10h – 18h  
mercredi 10h – 12h, 15h – 18h

**Lieu :** Le Colisée –  
rue de Paris à Lens  
**Rens. :** 03 21 69 09 12



Du 25 septembre  
au 19 octobre : 14-18  
**ARCHÉOLOGIE DE  
LA GRANDE GUERRE**

Exposition conçue par  
l'Institut National de  
Recherches Archéologiques  
Préventives

**Gratuit**  
**Horaires :** lundi au vendredi  
8h – 12h, 13h30 – 17h30  
samedi 10h – 12h

**Lieu :** Mairie d'Haisnes –  
Place Potel à Haisnes  
**Rens. :** 03 21 25 43 43



Les 26 et 27 septembre :  
**LA BATAILLE  
DE LOOS**

A l'occasion de la commémoration du Centenaire, découvrez cette célèbre bataille qui a marqué notre territoire. Des saynètes de reconstitution vous plongeront dans l'univers de cette époque, à portée des petits comme des grands : l'artillerie britannique, l'armée allemande et écossaise, la place de la femme dans la Grande Guerre et une reconstitution de tranchée. *En partenariat avec Christophe Desenepart et Guy Riffard, collectionneurs privés.*

**Gratuit**  
**Horaires :** samedi 10h – 19h  
dimanche 10h – 18h

**Lieu :** Centre d'animations  
jeunesse, rue Brassens  
à Haisnes  
**Rens. :** 03 21 25 43 43



Du 26 septembre  
au 1 octobre :  
**LE TRAVAIL DE  
LA COMMISSION  
DES SÉPULTURES  
DE GUERRE DU  
COMMONWEALTH**

Cette exposition retrace les différentes missions de la Commission sur le territoire et dans le monde. L'histoire de sa création et les différents intervenants de terrain (jardiniers, charpentiers/ébénistes, ferronniers, graveurs sur pierre, etc). Elle sera présentée le 26 septembre dans le Foyer Omer Caron pour les commémorations officielles puis installée dans l'après-midi à la médiathèque de Loos-en-Gohelle.

**Gratuit**  
**Horaires :** mardi – vendredi  
9h30 – 12h, 14h – 18h  
samedi 9h30 – 12h,  
14h – 17h30

**Lieu :** Médiathèque –  
Allée de la fosse 15  
à Loos-en-Gohelle  
**Rens. :** 03 21 43 23 51



Du 7 au 14 octobre :  
**AUCHY-LES-MINES :  
LIEU DE MÉMOIRE**

L'exposition portera un regard sur les traces du passé, sur le quotidien des soldats et de leurs familles au travers de témoignages et de souvenirs. Ces derniers refléteront la cruauté et la face cachée des tranchées. Enfin, Thierry Deschildt et Pauline Orhon, artistes, porteront un regard sur l'histoire de la bataille au travers de leurs créations. En partenariat avec l'Association du Souvenir Français.

**Gratuit**  
**Horaires :** 9h – 12h, 14h – 18h  
**Lieu :** Salle des Fêtes –  
Place Jean Jaurès  
à Auchy-les-Mines  
**Rens. :** 03 21 63 02 02



---

**Les 9 et 10 octobre :  
LA BATAILLE  
DE LA REDOUTE  
HOHENZOLLERN**

---

Vaste complexe de tranchées et d'abris souterrains, venez découvrir la « Redoute Hohenzollern » à travers des cartes géographiques et stratégiques, des documents militaires, des lettres de soldats et des photos du village du côté allemand et anglais.

*En partenariat avec  
les délégations françaises  
et étrangères et l'association  
Front Schwein.*

---

**Gratuit**  
**Horaires : 9h – 18h**

**Lieu : Salle Freddy Paixao  
Complexe sportif  
Paul Barrois – rue de Douai  
à Auchy-les-Mines**  
**Rens. : 03 21 63 02 02**



---

**Du 31 août  
au 20 septembre :  
LA GUERRE  
DES LULUS**

---

Exposition jeunesse  
sur la Grande Guerre.

**Gratuit**

**Lieu : Médiathèque  
Robert Cousin – 13 D  
route de Béthune à Lens**  
**Rens. : 03 21 69 09 18**

---

---

**Du 4 au 30 septembre :  
LA GUERRE DE 1914-  
1918 À TRAVERS LES  
CHANSONS**

---

Ecoute musicale des  
chansons de la Grande  
Guerre en salle multimédia  
les jeudis de 14 h à 15 h.  
Atelier le samedi 26  
septembre de 10h30 à 12h  
à destination d'un public  
familial, à partir de 9 ans.

**Gratuit**

**Lieu : Médiathèque  
Robert Cousin - 13 D  
route de Béthune à Lens**  
**Rens. : 03 21 69 09 18**

---

---

**DU 4 AU 30  
SEPTEMBRE :  
LOUIS FEUILLADE,  
CINÉASTE PENDANT  
LA GUERRE**

---

**Gratuit**

**Lieu : Médiathèque  
Robert Cousin – 13 D  
route de Béthune à Lens**  
**Rens. : 03 21 69 09 18**

---

---

# COMMEMORATIONS

---



---

**Le 25 septembre  
à 16h30 :  
CIMETIERE SAINT  
MARY'S D'HAISNES**

---

Commémoration officielle  
du début de la bataille de  
Loos dans le cimetière  
où repose aujourd'hui  
John Kipling, fils du  
célèbre écrivain Rudyard  
Kipling (auteur du *Livre  
de la jungle*). Les élèves  
des écoles de Haisnes  
réaliseront une chorale  
de chants d'époque et  
liront des extraits de  
carnets de guerre.

D 39 (direction Hulluch-  
Vermelles) à Haisnes.  
Longitude : 2.78906  
Latitude : 50.48573

**Voir page 12**

**Rens. : 03 21 25 43 43**

---



---

**Le 26 septembre :  
CÉRÉMONIE  
OFFICIELLE DE LA  
COMMÉMORATION  
À LOOS-EN-GOHELLE**

---

**10h** : RDV au Loos British  
Cemetery, rue Roger  
Salengro (voir page 8)  
**10h30** : début de la  
cérémonie avec le London  
*Irish Rifles*

**11h30** : défilé rues Roger  
Salengro, Mirabeau, Thiers,  
Condé jusqu'au Square de  
la Paix avec dévoilement  
d'une plaque offerte par le  
régiment à 12h00

**12h45** : reprise du défilé  
par la rue Condé jusqu'à  
la Place de la République  
dévoilement d'une plaque  
sur l'ancienne maison  
d'Emilienne Moreau

**13h30** : vin d'honneur  
au Foyer Omer Caron et  
discours officiels

**Rens. : 03 21 69 88 77**

---

---

**Le 10 octobre :  
HOMMAGE  
SOLENNEL À  
AUCHY-LES-MINES**

---

**14h** : départ du défilé place  
Jean Jaurès  
Le cortège passera par le  
Monument aux morts,  
place Jean Jaurès puis se  
dirigera vers le Mémorial  
en hommage à la 9<sup>th</sup>  
Scottish Division et la 46<sup>th</sup>  
North Midland Division.  
La cérémonie se terminera  
au Complexe sportif Paul  
Barrois par un discours  
suivi d'hymnes chantés  
en français et en anglais  
par les enfants. Le verre de  
l'amitié viendra clôturer  
cette cérémonie.

**Rens. : 03 21 63 02 02**

---

---

## SPECTACLES

---



---

**Le 25 septembre à 20h :**  
**« JE ME SOUVIENS,  
IL AVAIT 20 ANS... »**

---

Le regard d'une femme, Blanche Devos, c'est l'attente. Celui d'un homme, Rudyard Kipling, c'est la douleur du père à la recherche de son fils porté disparu. A travers lettres, poèmes et témoignages, les comédiens abordent la Première Guerre mondiale vécue par ceux qui restent : épouses, filles, fils, mères et pères de soldats. Gens célèbres ou gens de peu qu'importe, l'angoisse et la douleur restent la même.

*En partenariat avec  
la Maison de la Poésie.  
A partir de 13 ans.*

---

**Gratuit**

**Lieu :** Foyer Omer Caron –  
Place de la République  
à Loos-en-Gohelle  
**Durée :** 1h00.  
**Réservation obligatoire :**  
03 21 69 88 73

---

**Le 26 septembre  
à 16h et 18h :**  
**PASSEURS  
DE MÉMOIRES**

---

Restitution d'atelier de jeunes Loossois d'après des lettres de poilus...  
En partenariat avec le Collège Cassin et la Médiathèque.

---

**Gratuit**

**Lieu :** Médiathèque –  
Allée de la fosse 15  
à Loos-en-Gohelle  
**Réservations. :** 03 21 43 23 51

---

---

**Le 18 septembre  
à 18h30 :**  
**LA BATAILLE  
DE LOOS**

---

Conférence animée par Simon Godly et Gilles Payen de l'association « Loos Sur les Traces de la Grande Guerre ». Cette bataille se déroule sur un front de 12 km. La conférence portera sur les préparatifs de la bataille, ainsi que la stratégie adoptée, mais aussi sur l'utilisation des gaz de combat par les Britanniques, l'équipement des soldats, le nombre de victimes, etc...  
Un coup de projecteur sur quelques personnalités permettra de (re)connaître quelques grands noms, comme Alexandre Villedieu ou Emilienne Moreau. La conférence conclura sur les conséquences de cette bataille.

---

**Gratuit**

**Lieu :** Salle d'Honneur  
de la mairie –  
Place de la République  
à Loos-en-Gohelle  
**Rens. :** 03 21 67 66 66 ou  
06 60 40 06 22

---

---

## CONFÉRENCES

---



---

**Le 26 septembre à 15h :**  
**LES COMBATS  
D'ARTOIS EN 1915**

---

Par Rosalind Pelletier, guide-conférencière franco-britannique et spécialiste de la Première Guerre mondiale sur le front d'Artois. Cette conférence présentera les différents assauts de l'année 1915, leurs enjeux et le bilan de chaque combat sur le front d'Artois.

---

**Gratuit**

**Lieu :** Médiathèque  
Robert Cousin – 13 D  
route de Béthune à Lens  
**Rens. :** 03 21 69 09 18

---

---

**Le 2 octobre à 20h :**  
**LE 25 SEPTEMBRE  
1915, UNE BATAILLE,  
DES DIVERSIONS...**

---

Par Bertrand Lecomte, historien et président de l'association « L'Allœu Terre de Batailles 14-18 ». Par une approche à différentes échelles, Bertrand Lecomte mettra en évidence les diversions déclenchées par les troupes anglo-indiennes simultanément à la bataille de Loos-en-Gohelle. Les sites, les troupes engagées, les formes du combat, les enjeux et les conséquences de ces diversions seront présentés.

---

**Gratuit**

**Lieu :** restaurant scolaire –  
place Jean Jaurès  
à Auchy-les-Mines  
**Rens. :** 03 21 52 50 00

---



---

**Le 9 octobre à 18h30 :**  
**L'ARCHÉOLOGIE DE  
LA GRANDE GUERRE**

---

Par Gilles Prilaux, archéologue et ingénieur de recherche de l'INRAP, et Christopher Manceau, responsable de la Direction de l'Archéologie d'Artois Comm. Les interventions archéologiques dans le Nord et dans l'Est de la France font resurgir les cicatrices du sol générées par les combats de la guerre 1914-1918. Ces stigmates, particulièrement nombreux, se comptent par centaines de milliers. Cette conférence à deux voix nous initie au regard de l'archéologie de terrain...  
Que reste-t-il aujourd'hui dans le sol et comment l'interpréter ? Des exemples de diagnostic archéologique seront notamment présentés en rapport avec la bataille de Loos, sur le territoire d'Artois Comm.

---

**Gratuit**

**Lieu :** Salle de la Mairie –  
place Jules Potel à Haisnes  
**Rens. :** 03 21 52 50 00

---



## VISITES GUIDEES

Le 27 septembre à 14h30 :  
**REGARDS SUR LA LITTÉRATURE DE GUERRE**

Robert Graves, Sassoon... autant de poètes qui ont laissé, par leur plume, des témoignages poignants sur la Grande Guerre, qui résonnent encore aujourd'hui. C'est une découverte poétique des champs de bataille que nous vous offrons grâce au talent de comédiens qui vous feront partager ces textes émouvants. En partenariat avec la Compagnie Les Artisans, de Bruay-La-Buissière. Sites visités : les Monuments aux morts et cimetière militaire de Cambrin, le cimetière Saint Mary ADS à Haisnes, le Tower Bridge et le Loos British Cemetery à Loos-en-Gohelle.

**Tarifs** : TP 9 €, TR 3 €, 6-12 ans 1€ et gratuit pour les moins de 6 ans

Circuit en autocar de 3h  
**RDV** : place de la mairie à Cambrin  
**Réservations** : 03 21 52 50 00 ou 03 21 67 66 66

Le 11 octobre à 14h30 :  
**LA BATAILLE DE LOOS**

Le 25 septembre 1915, la plus grande offensive effectuée par l'Armée britannique commence dans le but d'attaquer les lignes ennemies au nord de Lens : c'est le début de la bataille de Loos. Nous découvrirons l'histoire de cette bataille mais également des sites qui rappellent cet épisode de la Grande Guerre : graffitis de la ferme Dupuich à Mazingarbe, le Vermelles British Military Cemetery, le Saint Mary's ADS Cemetery où est enterré John Kipling, la place de la République de Loos-en-Gohelle où se trouve la plaque commémorative à Emilienne Moreau, le Loos British Cemetery et le mémorial et le cimetière du Dud Corner.

**Tarifs** : TP 9 €, TR 3 €, 6-12 ans 1€ et gratuit pour les moins de 6 ans

Circuit en autocar de 3h  
**RDV** : place Roger Salengro à Mazingarbe  
**Réservations** : 03 21 52 50 00 ou 03 21 67 66 66



Le 27 septembre à 10h30 :  
**MARCHE DU SOUVENIR**

La Ville de Mazingarbe et l'association « Loos, sur les Traces de la Grande Guerre » vous proposent une marche pour honorer le souvenir des milliers de soldats, cantonnés depuis mi-septembre à Mazingarbe et qui ont donné leur vie lors de la bataille de Loos. Une partie du circuit est pédestre et une autre en car. Possibilité de visiter la ferme Dupuich et ses graffitis à 9h30.

Gratuit

**RDV** : Espace culturel de la Ferme Dupuich – 3 rue Lefebvre à Mazingarbe  
**Réservation conseillée** : 03 21 69 20 90



Le 26 septembre à 15h :  
**JEU DE PISTE « A LA DÉCOUVERTE DE NOTRE HISTOIRE »**

Foulez le sol des anciens champs de bataille sur le secteur de Haisnes au travers d'un jeu de piste à réaliser en famille ou entre amis. Partez sur les traces de notre histoire et rencontrez des soldats et infirmières qui vous guideront dans votre aventure.

Gratuit

**RDV** : au bout de la rue des Lilas (à proximité de l'école Papillon) à Haisnes  
**Réservation conseillée** : 06 48 77 77 96

## ANIMATIONS

Le 26 septembre à 21h :  
**CINÉMA DE PLEIN AIR**

Le film « Mon fils Jack », avec Daniel Radcliffe, retrace la vie de John Kipling, jeune soldat ayant combattu sur notre territoire lors de la Première Guerre mondiale. Prévoyez vos plaids et vos chaises ! Restauration payante et animations sur place avant la séance. Pour les plus petits, un dessin animé sera diffusé au Centre d'animations jeunesse encadré par des animateurs. En cas de mauvais temps, la séance se déroulera à la salle Dancoisne, rue Roger Salengro. Film déconseillé aux moins de 10 ans.

Gratuit

**RDV** : sur l'espace vert derrière le Centre d'animations jeunesse – rue Georges Brassens à Haisnes.  
**Rens.** : 03 21 25 43 43



Les 26 et 27 septembre :  
**CHAR FLEURI TOWER BRIDGE**

Reconstitution du Tower Bridge en poppies, réalisée par les habitants de Loos-en-Gohelle.


Gratuit

**Lieu** : Place de la République à Loos-en-Gohelle

---

## ANIMATIONS

---



---

Le 27 septembre à 15h :  
ATELIER CULINAIRE

---

A vos fourneaux ! Cet atelier cuisine vous permettra de réaliser des « soldats' biscuits », ces gâteaux sablés préparés et envoyés par les familles néo-zélandaises aux soldats partis au front. Vous les dégusterez ensuite en famille ou entre amis.

---

Gratuit

**Lieu :** Centre d'animations jeunesse – rue Georges Brassens à Haisnes.  
**Réservation conseillée :**  
06 48 77 77 96



---

Le 4 octobre à 14h :  
CYCLO-RALLYE :  
« SUR LES TRACES  
DE LA BATAILLE  
DE LOOS »

---

Venez découvrir en famille ou entre amis, les sites de mémoire qui ont marqué la bataille de Loos en septembre 1915. Plusieurs énigmes ponctueront votre parcours. Rencontrez un médiateur qui vous accompagnera dans la découverte de chaque site. Vous traverserez les villes de Loos-en-Gohelle, Haisnes, Auchy-les-Mines, Cambrin et Vermelles. L'après-midi se terminera autour d'un goûter.

---

Gratuit

**RDV :** place de la République à Loos-en-Gohelle  
**Réservation conseillée :**  
03 21 67 66 66 ou 03 21 52 50 00

---

## LES

---

## CHEMINS DE MÉMOIRE


---

## ET LES OUTILS

---

## MULTIMÉDIAS

---



## LES CHEMINS DE MÉMOIRE



### En vélo ou voiture CIRCUIT « HAUTS LIEUX DE MÉMOIRE EN ARTOIS »

Proposés dans le cadre des Chemins de mémoire de la Région Nord-Pas de Calais, ce circuit cyclotouristique d'environ 30 km (3h) permet de découvrir le secteur du front en Artois et les traces du conflit encore visibles aujourd'hui dans le paysage (cimetières, mémoriaux, etc.).

Ce circuit relate notamment les batailles de la colline de Notre-Dame de Lorette en 1915 et celles de la crête de Vimy en 1917. Mais également la récupération de Souchez par les troupes britanniques en septembre 1915 et la construction de monuments, comme celui à la gloire de la Division Barbot ou encore le Flambeau de la Paix à l'entrée de la Cité des Mutilés.

### En vélo ou voiture CIRCUIT « 14-18, UN CONFLIT MONDIAL »

Ce circuit cyclotouristique d'une durée de 3h30 (soit 41 km) permet de découvrir, près de Béthune, de nombreux sites de mémoire témoignant de la grande diversité des nations qui ont combattu dans le secteur entre 1914 et 1918. Ceux-ci nous montrent encore aujourd'hui à quel point cette « Grande Guerre » a été une guerre mondiale.



### Circuit pédestre « BÉTHUNE À L'HEURE ANGLAISE »

Située à une quinzaine de kilomètres du front, Béthune est, pendant toute la Première Guerre mondiale, une « ville

anglaise », où séjournent des flots de permissionnaires et cantonnent de nombreux régiments. Dans les hôpitaux installés dans les collèges réquisitionnés, on s'efforce de soigner les blessés ramenés du front. Exposée ponctuellement aux bombardements, Béthune est victime, en 1918, d'une opération de destruction méthodique de son centre-ville. Seul le beffroi construit au XIV<sup>e</sup> siècle a résisté aux « orages d'acier »...

La ville a bénéficié d'une reconstruction éclectique au cours des années 1920 ; sa Grand-Place, avec ses maisons à pignon sur rue, constitue désormais un magnifique décor urbain. (Circuit de 2h30, soit 4.1 km).

Ces brochures, gratuites, sont disponibles dans les Offices de Tourisme de Béthune-Bruay et de Lens-Liévin, ou téléchargeables sur : [www.cheminsdememoire-nordpasdecalais.fr](http://www.cheminsdememoire-nordpasdecalais.fr)



## LES OUTILS MULTIMEDIA



### Histoires 14-18 – LE BASSIN MINIER LENSOIS

Augustin Berger, reporter chevronné, est chargé d'écrire un livre sur les quatre années de guerre. Entre témoignages de spécialistes et fouilles d'archives, il reconstitue l'histoire à travers les principaux sites de mémoire que sont Notre-Dame de Lorette, Vimy, le Dud Corner (Loos-en-Gohelle), le monument aux morts de Carvin ou encore la ville de Harnes.



### Histoires 14-18 – LA GRANDE GUERRE AUTOUR DE BÉTHUNE : ENTRE FRONT ET ARRIÈRE-FRONT.

Augustin Berger mène l'enquête sur le front ouest et nous emmène à Béthune, ville d'arrière-front, puis sur l'ancien aérodrome de Bruay-La-Buissière, au quartier général de la 1<sup>ère</sup> Armée britannique au château de Rebreuve-Ranchicourt, à l'A.D.S. St Mary d'Haisnes où repose John Kipling, au monument des Tunneliers de Givenchy-lez-la-Bassée, au cimetière portugais et au mémorial indien de Richebourg.

Applications mobiles téléchargeables gratuitement sur l'Appstore ou sur Android en français ou en anglais.

# RENSEIGNEMENTS

## OFFICE DE TOURISME DE LA REGION DE BETHUNE-BRUAY

3 rue Aristide Briand

BP 551

62 411 BETHUNE CEDEX

03 21 52 50 00

accueil@tourisme-bethune-bruay.fr

www.tourisme-bethune-bruay.fr

## OFFICE DE TOURISME ET DU PATRIMOINE DE LENS-LIEVIN

58 rue de la gare

62 300 LENS

03 21 67 66 66

info@tourisme-lenslievin.fr

www.tourisme-lenslievin.fr

### Remerciements :

Les Offices de Tourisme de Béthune-Bruay et de Lens-Liévin remercient l'ensemble des partenaires de la manifestation. Avec le soutien financier du Conseil Départemental du Pas-de-Calais et du Conseil Régional Nord-Pas de Calais et avec l'aimable participation du Pays d'art et d'histoire de la Communauté d'Agglomération de Lens-Liévin, des villes d'Auchy-les-Mines, Haisnes-les-la-Bassée et Loos-en-Gohelle.

### Copyrights :

1<sup>er</sup> de couverture: St Mary ADS Military Cemetery © Michel Guilbert / Max Gehlsen - Archives départementales du Pas-de-Calais, 47 Fi 127-2 / Carte les étapes de la bataille de Loos © Association Loos sur les Traces de la Grande Guerre / Document de la section photographique de l'armée - fascicule IX - en Artois - pl3 © Archives de la Ville de Lens / Dud Corner © Matthieu Brard / Emilienne Moreau © L'illustration / Musée Alexandre Villedieu © Asso. Loos sur les traces de la Grande Guerre / Loos British Cemetery © PAH CALL / Terrils de la Base 11/19 © V.Coche CPIE La chaîne des terrils / 46<sup>th</sup> Division North Midland Auchy-les-Mines 1 © Michel Guilbert / The Lone Tree © Michel Guilbert / St Mary ADS Military Cemetery © Michel Guilbert / Le cimetière du Maroc © PAH - CALL / Document de la section photographique de l'armée - fascicule IX - en Artois - pl1 © Archives de la Ville de Lens / Ferme Dupuich © PAH - CALL / Philosophe British Cemetery © PAH - CALL / Bully-Grenay communal cemetery extension © PAH - CALL / Quarry Cemetery Vermelles 7 © Michel Guilbert / Carte des sites de la bataille de Loos © SIG d'Artois Comm / Cambrin Military Cemetery © Michel Guilbert / Carte de souscription pour l'achèvement du monument de Lorette © Archives départementales du Pas-de-Calais, 42 J 273-1 / Nécropole nationale de Notre-Dame-de-Lorette © S. Dhote / Anneau de la mémoire © J. Pouille / Lens14-18 © OTPLL / Max Gehlsen / Archives départementales du Pas-de-Calais, 47 Fi 045-1 / Le Cabaret Rouge © Cie du Scénographe / Meeting aérien © Fêtes de l'Air de Lens-Bénéfontaine / Graffiti © Ville de Mazingarbe / Artois Grande Guerre © Archives municipales de Lens / Archéologie de la Grande Guerre © Gilles Prilaux INRAP / Reconstitution de tranchée - Expo Haisnes © Christophe Desenepart / Engraver © CWGC / Œuvre de Thierry Deschildt © mairie de Auchy-les-Mines / 46<sup>th</sup> Division North Midland © OTBB / Journée du Poilu © F.Poulbot / Tombe John Kipling © Michel Guilbert / Cérémonie du 90<sup>e</sup> anniversaire de la bataille de Loos © Odile Zibret Ville de Loos en Gohelle / Je me souviens © La maison de la poésie / Hero Piper Daniel Laidlaw, © Association Loos Sur les Traces de la Grande Guerre / Archéologie de la Grande Guerre © Gilles Prilaux INRAP / Regards sur la littérature de guerre © Les Artisans / 7 crosses ou Croix du sacrifice - Circuit bus classique © OTBB / Quarry cemetery - Jeu de piste © OTBB / Document de la section photographique de l'armée - fascicule IX - en Artois - pl2 © Archives de la Ville de Lens / dernière de couverture : Max Gehlsen - Archives départementales du Pas-de-Calais, 47 Fi 049-2

**Conception graphique :** Janine Schlimpert **Impression :** Imprimerie Ledoux

